

ベルサール高田馬場 ROUTE MAP

高田馬場駅

早稲田口 (JR線・西武新宿線) 3番出口 (東西線) ルート

西早稲田駅

2番出口 (副都心線) ルート

※地図上の1▶印は、写真の方向を示しています。
※2021年 7月現在


高田馬場駅 早稲田口 (JR線・西武新宿線) ルート



早稲田口を出てロータリーの向こう側に
あるドン・キホーテ方面に向かいます。



ドン・キホーテとBIGBOXの間の道を
直進します。(ゆるやかな上り坂)



しまむら (ピーコックストア) の前を通過。



「点字図書館南」交差点を通過。
(残り100m程度)



「大久保スポーツプラザ入口」交差点
を渡るとベルサール高田馬場です。

高田馬場駅 3番出口 (東西線) ルート



3番出口を出てすぐ左折。BIGBOX
の前を直進。




BIGBOXを通り過ぎ、「高田馬場駅前」
交差点を右折。(ゆるやかな上り坂)



セブンイレブン前を通過し、2本先の
Mejiro International Schoolの
角を左折。



「点字図書館南」交差点を右折。



「点字図書館南」交差点を右折。

高田馬場駅 戸山口 (JR線・西武新宿線) ルート



JR戸山口改札を出てすぐ左、線路下
の地下道を進みます。




地上へ出て右折 (階段)。
しばらく直進。



セブンイレブン前を通過し、2本先の
Mejiro International Schoolの
角を左折。



「点字図書館南」交差点を右折。



「点字図書館南」交差点を右折。



ベルサール高田馬場

新宿 スカイ フォレスト
戸山公園
都営西大久保アパート
西早稲田駅
明治通り

※一部道路・施設等を抜粋して表記しています。

西早稲田駅 2番出口 (副都心線) ルート



2番出口を出てすぐ右、「諏訪町」
交差点をまた右へ曲がります。



左手に消防署を見ながら、直進。



諏訪神社、玄国寺前を通過。
(ゆるやかな下り坂)



左手にマルエツを見ながら、さらに
直進。



「保善高校入口」交差点の次の「大久保
スポーツプラザ入口」交差点を渡ると
ベルサール高田馬場です。

